

37. Internationaler Touristik-Wettbewerb

# Schönes Ostfriesland

vom 01. März bis 31. Oktober 2013

Eine Orientierungsfahrt für jedermann  
durch Aurich und Umgebung



Eine Veranstaltung des:  
***Automobil-Club Leer e.V. im ADAC***

Postfach 1127 - 26761 Leer - Telefax: 04954-95587

[www.acleer.de](http://www.acleer.de) - [touristiksparte@acleer.de](mailto:touristiksparte@acleer.de)

Schutzgebühr 2,- €



**DER BÜRGERMEISTER**



### **Grußwort der Stadt Leer (Ostfriesland)**

Der Automobil-Club Leer e.V. im ADAC ist auch im Jahr 2013 Ausrichter einer spannenden und gleichzeitig entspannenden Orientierungsfahrt durch das schöne Ostfriesland.

Bereits zum 37. Mal haben die Organisatoren mit viel Engagement eine Strecke zusammen gestellt, die den Teilnehmern die Schönheit der Region näherbringt und auch deutlich macht, wie vielfältig Ostfriesland mit seinen Geest-, Marsch- und Moorlandschaften tatsächlich ist.

Es ist in der heutigen Zeit nicht mehr selbstverständlich, eine solche Tour zu organisieren, zumal gerade bei dem Konzept der Orientierungsfahrt der Vorbereitungsaufwand eine große Herausforderung darstellt. Umso mehr freue ich mich, dass es auch in diesem Jahr wieder gelungen ist, attraktive Strecken und Ziele, interessante Aufgaben und die Freude am Autofahren zu vereinen.

Ich danke den Organisatoren für ihr Engagement und wünsche ihnen weiterhin viel Freude und Kraft für die Durchführung dieser und weiterer Veranstaltungen und den Teilnehmern Spaß beim Entdecken der herrlichen ostfriesischen Landschaft.

Wolfgang Kellner



## Grußwort des Landkreises Aurich

In Ostfriesland gibt es eine Menge, das sich zu entdecken oder neu zu entdecken lohnt. Auch in diesem Jahr bietet die Orientierungsfahrt des Automobil-Clubs Leer e.V. im ADAC wieder eine gute Gelegenheit, unsere schöne Region im wahrsten Sinne des Wortes zu „erfahren“.

Zum mittlerweile 37. Mal findet die Orientierungsfahrt statt. Sie darf also mit Fug und Recht als Traditionsveranstaltung bezeichnet werden. Die Organisatoren haben erneut viel Arbeit in die Planung, die Ausarbeitung der Strecke und die ausführlichen Beschreibungen der Sehenswürdigkeiten investiert. Für dieses große ehrenamtliche Engagement möchte ich mich ausdrücklich bedanken.

Dass im Rahmen der Tour zahlreiche Ziele im Landkreis Aurich angesteuert werden, freut mich als Landrat natürlich ganz besonders. So erhalten die Teilnehmer der Fahrt einen ebenso spannenden wie abwechslungsreichen Einblick in unsere vielfältige Natur, Kultur und Geschichte. Die Orientierungsfahrt ist somit auch ein Stück Heimatkunde der unterhaltsamen Art. Hierbei wünsche ich den Teilnehmern viel Vergnügen.



Harm-Uwe Weber  
Landrat des Landkreises Aurich

# Teilnahmebedingungen

## 1. Veranstalter

Der Automobil-Club Leer e.V. im ADAC, Postfach 1127, 26761 Leer, [www.acleer.de](http://www.acleer.de), veranstaltet in der Zeit vom 1. März bis 31. Oktober 2013 seinen 37. Internationalen Touristik-Wettbewerb "Schönes Ostfriesland". Die Veranstaltung wurde vom ADAC Weser-Ems e.V. in Bremen genehmigt und registriert. Fahrtleiter ist Jens Briese. Falls die Teilnahme an diesem Wettbewerb bestätigt werden soll, müssen die Unterlagen per Post unter Beifügung des Rückportos an die Postfachanschrift (ACL, Pf 1127, 26761 Leer) gesendet werden!

## 2. Veranstaltung

a) Die Veranstaltung ist öffentlich zugänglich. Die straßenverkehrsrechtlichen Vorschriften sind einzuhalten und gehen allen Aufgaben des Touristikwettbewerbs vor. Die Wahl der benutzten Fahrzeugart steht den Teilnehmern frei. Die Privatsphäre der Anwohner der Zielorte ist einzuhalten. Teilnehmer, die Anwohner belästigen, etwa für die Fragenbeantwortung anklingeln, vermeidbaren Lärm machen oder in privaten Zufahrten parken, können vom Fahrtleiter disqualifiziert werden.

b) In diesem Jahr findet die Veranstaltung im Landkreis Aurich statt. Die beschriebenen Zielorte sind aufzusuchen und die gestellten Fragen vor Ort zu beantworten. Für die Wertung des Touristik-Wettbewerbs zählen allein die lokalen Fragen. Die „Auskenner-Fragen“ sind freiwillig und zusätzlich zu beantworten und werden nur im Rahmen einer separaten Wertung erfasst.

c) Die Anwesenheit an **einem** der aufgesuchten Zielorte ist durch einen Stempelaufdruck, aus dem der Name eines Zielortes hervorgeht, auf dem Kontrollbogen oder durch ein beigefügtes Foto, das die teilnehmende Person und deren Fahrzeug vor dem Motiv oder einem Ortseingangsschild zeigt, zu belegen. Eine Auswertung erfolgt nur, wenn ein vorbeschriebener Beleg bei rechtzeitiger Nennung vorhanden ist.

## 3. Teilnahme

a) Die Nennung erfolgt durch Abgabe des Kontrollbogens an den Fahrtleiter. Der Kontrollbogen muß dem Fahrtleiter bis zum 31. Oktober 2013 vollständig ausgefüllt und unterschrieben vorliegen. Seine Übermittlung kann per – ausreichend frankierter – Post an die vorgenannte Postfachanschrift oder gescannt per E-Mail-Dateianhang (Bitte nur im Format pdf, tif, bmp, png oder jpg.) an die Mailschrift [touristiksparte@acleer.de](mailto:touristiksparte@acleer.de) erfolgen.

b) Mindestens drei separat gemeldete Teilnehmer können sich zu einer Mannschaft, die einen Namen zu tragen hat, zusammenschließen. Der Mannschaftsname ist auf dem Kontrollbogen anzugeben. Bis zum Ende der Veranstaltung muss dem Fahrtleiter eine Liste mit den Namen der Mannschaftsmitglieder übermittelt werden. Eine Mannschaftswertung wird separat erstellt und veröffentlicht. Die Mannschaft eines ADAC-Ortsclubs mit der größten Teilnehmerzahl erhält den Wanderpokal des Wettbewerbs.

c) Ein Nenngeld wird nicht erhoben. Die Auswertungs- und Ergebnisliste wird im November 2013 auf der Homepage [www.acleer.de](http://www.acleer.de) veröffentlicht. Die drei Teilnehmer und die Mannschaft mit dem besten Ergebnis, welches bei Punktgleichheit gelöst wird, erhalten einen Pokal. Eine Zusendung der Pokale erfolgt gegen


Übernahme des Portos. Der Erste der separaten Wertung für die „Auskenner-Fragen“ erhält ebenfalls gegen Übernahme des Portos einen Pokal zugesendet (ebenfalls Losentscheid bei Punktgleichheit).

## 4. Schlußbestimmungen

Die Teilnahme erfolgt auf eigene Gefahr, der Rechtsweg ist ausgeschlossen, Proteste sind nicht zulässig. Der ACL und der ADAC haften nicht für Schäden, die im Rahmen der Veranstaltung auftreten. Dieser Haftungssauschluß gilt nicht für vorsätzliches Verhalten.

Alle Teilnehmer ermächtigen den Veranstalter dazu, die im Kontrollbogen angegebenen Daten zu veröffentlichen. Ebenfalls darf der Veranstalter fotografieren und die gefertigten Fotos veröffentlichen.

Leer, im Februar 2013



# Schönes Ostfriesland 2013

37. Heimatwettbewerb des Automobilclub Leer e.V. im ADAC  
– Kontrollbogen –



**Bitte bis zum 31. Oktober 2013 einsenden an:**

Automobil-Club Leer e.V. im ADAC  
- Touristiksparte-  
Postfach 1127, 26761 Leer/Ostfriesland

oder  
per E-mail an: [touristiksparte@acleeer.de](mailto:touristiksparte@acleeer.de)

**Ich nehme an der Veranstaltung teil, meine Teilnehmerdaten lauten:**

Name,  
Vorname: \_\_\_\_\_

Straße  
Hausnr.: \_\_\_\_\_

PLZ  
Ort: \_\_\_\_\_

E-mail: \_\_\_\_\_

ADAC-Mitglied ja  nein  (*bitte ankreuzen*)

ADAC-  
Mitgliedsnr.: \_\_\_\_\_

Ich gehöre einer Mannschaft an ja  nein

Name der  
Mannschaft: \_\_\_\_\_

**Ich akzeptiere die Teilnahmebedingungen.**

Ort / Datum \_\_\_\_\_

Unterschrift \_\_\_\_\_

Ich füge ein Foto bei: ja  nein   
(Ohne Foto ist ein Kontrollstempel erforderlich.)

**Kontrollstempel**

01	1.	
	2.	
	3.	
02	1.	
	2.	
	3.	

03	1.	
	2.	
	3.	
	4.	
04	1.	
	2.	
	3.	
	4.	
05	1.	
	2.	
	3.	
06	1.	
	2.	
	3.	
07	1.	
	2.	
	3.	
	4.	
08	1.	
	2.	
	3.	
	4.	
	5.	
09	1.	
	2.	
	3.	
	4.	
10	1.	
	2.	
	3.	
	4.	
11	1.	
	2.	
	3.	
	4.	
12	1.	
	2.	
	3.	
	4.	

**Antworten zu den Auskenner-Fragen**

01	
02	
03	
04	
05	
06	
07	
08	
09	
10	
11	
12	



**Leerer Miniaturland**  
Die Region in H0

**Öffnungszeiten: Täglich von 10.00 – 18.00 Uhr**  
Für Gruppen ab 10 Personen bitten wir um Voranmeldung


*Ostfriesland und mehr an einem Tag - in einer der größten Miniaturanlagen Deutschlands*



Von den Ostfriesischen Inseln über Aurich bis Leer - von Emden über Papenburg bis nach Bourtange (NL): Das Leerer Miniaturland zeigt die Region in H0.

In der 1.200 qm großen, klimatisierten Halle sind bekannte Orte und Sehenswürdigkeiten im Maßstab 1:87 zu bewundern. Neben über 5.000 Gebäuden und Sehenswürdigkeiten gibt es viele kleine Szenen aus den Städten, Dörfern und Landschaften zu entdecken.

In unserer großzügigen Parklandschaft und im Café Leuchtturm können Sie mit der ganzen Familie vor und nach dem Besuch des Miniaturlandes zusätzlich verweilen.



**Café Leuchtturm**

*...lassen Sie sich verwöhnen*

Wir bieten leckeres  
Frühstück, Kaffee  
und Kuchen, Eis...  
oder etwas Herzhaftes.



*Willkommen im Miniaturland*



**www.leerer-miniaturland.de**

Leerer Modell- und Spielwelt GmbH, Konrad-Zuse-Straße 1, 26789 Leer  
Telefon: 0491/4541540, Mail: info@leerer-miniaturland.de



## Aurich Pingelhus

N 53.468004, O 7.480408



Aurichs Geschichte lässt sich bis in das 13. Jahrhundert zurückverfolgen. Sie ist geprägt durch die Machtkämpfe der ostfriesischen Häuptlinge, ein ständiges Auf und Ab mit wechselnden Regenten, Aufbau und Zerstörung der prachtvollen Bauten. Dagegen blieb Aurich im 2. Weltkrieg weitgehend von schwereren Luftangriffen verschont. In der Zwischenzeit wechselten die Herrschaften über Aurich kontinuierlich, 1744 besetzten preussische Soldaten Aurich, später holländische und französische, dann folgte nach dem Wiener Kongress ein Zuschlag zum Königreich Hannover. 1866 fiel Aurich schließlich wieder an Preussen. Bis heute erhalten geblieben ist Aurich die Stellung als Verwaltungssitz für Ostfriesland. Die Industrialisierung allerdings kam nur sehr schleppend voran. Elektrotechnik und Maschinenbau zählen zu den industriellen Schwerpunkten, der Tourismus ist bedingt durch die Nähe zur Küste ein weiteres wichtiges Standbein für die heimische Wirtschaft.



Auricher Pingelhus mit dem Gebäude der Ostfriesischen Landschaft im Hintergrund

Weitere Informationen zum Ort finden Sie unter: <http://de.wikipedia.org/wiki/Aurich>

Fahren Sie in die Ortschaft Aurich zum Pingelhus. Das Pingelhus befindet sich direkt neben dem Gebäude der Ostfriesischen Landschaft. Dort steht ausreichend Parkraum zur Verfügung.



Pingelhus von hinten

Hier sind folgende Fragen zu beantworten:

1. Zu welchem Zweck wurde das Pingelhus ursprünglich erbaut?
2. Wo befindet sich das ursprüngliche Erdgeschoss des Pingelhus?
3. Woher hat das Pingelhus seinen Namen?

Antworten zu Aufgabe 1

1.	
2.	
3.	

Auskenner-Frage zu Aufgabe 1:

Was ist die „Ostfriesische Landschaft“?

Antwort:



### Schönes Ostfriesland 2013

37. Heimatwettbewerb des Automobilclub Leer e.V. im ADAC  
– Aufgabe 1–

[www.acleer.de/Veranstaltungen/Touristik](http://www.acleer.de/Veranstaltungen/Touristik)



# SERVICE VOM PROFI



[www.profi-service-werkstatt.de](http://www.profi-service-werkstatt.de)



**Service, Wartung und Inspektion  
für Ihren Neuwagen!**

**Bei uns behalten Sie Ihre Garantie\*!**

**\*Für alle Automarken sichert Ihnen die  
GVO 1400/2002 der EU, unterstützt  
durch den Gesetzgeber nach §§433 ff. BGB,  
für mind. 24 Monate Gewährleistung/Garantie.**

**• freundlich**

**• fair**

**• preiswert**

**...WIR FREUEN UNS AUF IHREN BESUCH!**



**Kfz - Werkstatt Dieter Klöpping**

**Dr. Warsingstr. 66**

**26802 Moormerland / Warsingsfehn**

**Tel. 04954 - 7850 Fax 04954 - 8645**

**email: [info@kfz-kloeping.de](mailto:info@kfz-kloeping.de)**



# Moordorf Moormuseum

N 53.486746, O 7.395408



Die Besiedlung Moordorfs begann im Jahre 1767. Ostfriesland war unter der Herrschaft Preußens, der Siebenjährige Krieg (1756 – 1763) war beendet. König Friedrich II. hatte 1765 das Urbarmachungsedikt erlassen, die wüsten unbebauten Heidefelder und Moore fielen an die Krone, wurden von dieser aufgeteilt und zwecks Kultivierung an Siedlungswillige vergeben. Die Entwicklung Moordorfs war außerordentlich schwierig, da gleich mehrere Fehler gemacht wurden. Fehlende Entwässerungsanlagen, die ersten wurden 100 Jahre später gebaut, Nachlässigkeit bei der Auswahl der Siedler und viel zu kleine Parzellen, die in kürzester Zeit ausgeschöpft waren, führten zu einer enormen Armut. Moordorf gehörte zu den kinderreichsten und gleichzeitig ärmsten Dörfern in Deutschland. Früh und hart mussten die Kinder mitarbeiten und hatten somit keine Zeit für die Schule. Auch sie blieben der Armut verhaftet. Aus der Armut heraus entstanden viele Gerüchte zu Moordorf, die sich teilweise bis heute gehalten haben. Eines davon ist zum Beispiel, dass die Moordorfer von Sträflingen abstammen sollen. Dieses hängt vielleicht

mit einigen ausgedienten auswärtigen Soldaten zusammen, die in Moordorf siedelten, von denen aber nur zwei dauerhaft in Moordorf blieben.

Fahren Sie in die Ortschaft Moordorf zum Moormuseum. Am Moormuseum befindet sich ein großer Parkplatz.



Haus im Moormuseum Moordorf

Hier sind folgende Fragen zu beantworten:

1. Womit ist die Eingangsschranke des Moormuseums beschriftet?
2. Wie viele Sehenswürdigkeiten sind auf der Informationstafel des Moormuseums aufgeführt?
3. Wie nennt sich die Teestube des Moormuseums noch?



Eingang des Moormuseums in Moordorf

Antworten zu Aufgabe 2

1.	
2.	
3.	

Auskenner-Frage zu Aufgabe 2:  
Woraus leitet sich der Name Brookmerland ab?

Antwort:

Weitere Informationen zum Ort finden Sie unter: <http://de.wikipedia.org/wiki/Südbrookmerland>



## Schönes Ostfriesland 2013

37. Heimatwettbewerb des Automobilclub Leer e.V. im ADAC  
– Aufgabe 2–

[www.acleer.de/Veranstaltungen/Touristik](http://www.acleer.de/Veranstaltungen/Touristik)



Hier hätte auch  
**Störtebeker**  
seinen Tee genossen



  
**Störtebeker**  
*Teestube*

## Störtebekers Teestube

Am Markt 27 26529 Marienhafe

Tel. 04934 - 496 650

[info@stoertebekers-teestube.de](mailto:info@stoertebekers-teestube.de)

[www.stoertebekers-teestube.de](http://www.stoertebekers-teestube.de)

Layout & Design www.k-haus.de



Elfriede Rocker



## Marienhafe Störtebekerturm

N 53.522730, O 7.271792



Heute kaum mehr vorstellbar, dass die St. Marienkirche früher als Seezeichen diente. Die nördlichen Dächer waren mit Kupfer bedeckt, die südlichen mit Schiefer. Eingeweihte hatten so die Möglichkeit, mit Hilfe der unterschiedlichen Dacheindeckungen zu navigieren. Die St. Marienkirche wurde Mitte des 13. Jahrhunderts erbaut und 1829 aufgrund von Baufälligkeit und hohen Renovierungskosten zu großen Teilen abgerissen. Auch der Turm wurde um zwei Etagen gekürzt. Allerdings lohnt es sich auch heute noch, die Aussicht von der Turmspitze zu genießen. Der Turm der St. Marienkirche wird auch als Störtebekerturm bezeichnet. Diesen Namen hat er von dem berühmten Piraten Klaus Störtebeker, dem vom damaligen Häuptling der Brookmerländer, Widzel tom Brook, von 1396-1401 Unterschlupf gewährt wurde. Der Pirat half ihm im Gegenzug bei den Fehden der um die Vormacht in Ostfriesland streitenden Häuptlinge. Weiterhin sehens- und hörensenswert ist die ab 1712 von G. von Holy erbaute Orgel.

In Marienhafe befinden sich auch zwei große Mühlen, die am Mühlenloog wurde von 1772 bis 1776 erbaut und 1821 erhöht, die zweite Mühle, ein zweistöckiger Gallerieholländer erbaut 1895/96 befindet sich im Ortsteil Tjüche.

Fahren Sie in den Ort Marienhafe. An der St. Marienkirche befindet sich ein Parkplatz.



Detail der Marienkirche in Marienhafe



Störtebekerturm in Marienhafe

Hier sind folgende Fragen zu beantworten:

1. Wie viele Maueranker befinden sich an der Westseite des Störtebekerturmes?
2. Wie hoch war der Störtebekerturm ursprünglich (in Metern)?
3. In welchem Jahr wurde die Kanzel der St. Marienkirche erbaut?
4. Wie viele Sandsteinskulpturen schmückten die Kirche ursprünglich von außen?

Antworten zu Aufgabe 3

1.	
2.	
3.	
4.	

Weitere Informationen zum Ort finden Sie unter: <http://de.wikipedia.org/wiki/Marienhafe>

Auskenner-Frage zu Aufgabe 3:  
Wo wurde Störtebeker geköpft?

Antwort:



**Schönes Ostfriesland 2013**  
37. Heimatwettbewerb des Automobilclub Leer e.V. im ADAC  
– Aufgabe 3–

[www.acleer.de/Veranstaltungen/Touristik](http://www.acleer.de/Veranstaltungen/Touristik)



# UFFEN REISEN

Reisedienst  
Hinrich Uffen  
Emder Str. 34  
26802 M.-Oldersum  
Telefon: 04924/401  
Telefax: 04924/1759  
Internet: [www.uffen-reisen.de](http://www.uffen-reisen.de)  
e-Mail: [info@uffen-reisen.de](mailto:info@uffen-reisen.de)

- Busgrößen für 25 bis 63 Personen
- In- und Auslandsreisen
- Klassenfahrten
- Club- und Vereinsfahrten
- Schulbusverkehr
- Linienverkehr
- Mietwagenfahrten
- Krankentransporte sitzend

## Petkum in Ostfriesland

### CAFE KUHSTALL



Täglich ab 11 Uhr geöffnet  
(Nebensaison: Montags Ruhetag)

Fährstr. 35, 26725 Petkum  
Tel.: 04921 - 954060  
[www.cafe-kuhstall.de](http://www.cafe-kuhstall.de)

Genießen Sie bei uns Kaffee- und Teespezialitäten, Torten und Kuchen in typischer ostfriesischer Ambiente!



## Wirdum

### Doppelkolbenwasserpumpmühle

N 53.481511, O 7.215073



Wirdum gehört zu den ältesten Warfendörfern in Ostfriesland. Die erste Besiedlung soll vermutlich schon um das Jahr 1000 stattgefunden haben. Als Warf (auch Warft, Werfte, Worth, Wurt, Terpe oder Wierde genannt) wird ein künstlich aus Erde aufgeschütteter Siedlungshügel, der dem Schutz von Menschen und Tieren bei Sturmfluten dient, bezeichnet. Sowohl einzelne Höfe als ganze Dorfsiedlungen (Warfendörfer) können sich auf einer Warf befinden. In der Gemarkung Wirdum bestand ein Prämonstratenser-Kloster "Aland" (=Insel) als Nonnenkloster, in dem zeitweise aber auch Mönche beherbergt wurden. Um 1255 hatte Kloster Aland ca. 90 Bewohner, sein Landbesitz betrug ca. 400 Hektar. Es wurde 1529/30 von Graf Enno aufgelöst. Noch heute gibt es in Wirdum die an das frühere Kloster erinnernden Höfe "Aland", "Kloster-Aland", "Meer-Aland" und „Weel-Aland“.

Um 1872 herum wurde die Doppelkolbenwasserpumpmühle in Wirdum erbaut. Seit 1988 steht sie vor dem Hof Drennhusen am Ortseingang von Wirdum. Sie diente der Entwässerung von ca. 4 Hektar Land und ist heute, nach erfolgreicher Restaurierung in den Jahren 1986-1988, als einzige Ihrer Art in Deutschland, wieder funktionsfähig.



Doppelkolbenwasserpumpmühle in Wirdum

Sie finden die Doppelkolbenwasserpumpmühle von Marienhafe aus kommend auf der linken Seite vor dem eigentlichen Ort. Bitte biegen Sie in die Straße Drennhusen links ab, dort sind Parkplätze für die Mühlenbesucher vorhanden.



Doppelkolbenwasserpumpmühle in Wirdum

Hier sind folgende Fragen zu beantworten:

1. Welche Gesamthöhe hat die Mühle?
2. Aus welchen Materialien sind Rumpf und Trog der Mühle hergestellt?
3. Wie viel Liter Wasser können pro Hub befördert werden?
4. Aus welchem Material ist das Steigerohr hergestellt?

Antworten zu Aufgabe 4

1.	
2.	
3.	
4.	

Auskenner-Frage zu Aufgabe 4:  
Wie viele Klöster/ Kommenden gab es in Ostfriesland? Es handelt sich hierbei um überlieferte Zahlen.

Antwort:

Weitere Informationen zum Ort finden Sie unter: <http://de.wikipedia.org/wiki/Wirdum>



**Schönes Ostfriesland 2013**  
37. Heimatwettbewerb des Automobilclub Leer e.V. im ADAC  
– Aufgabe 4–

[www.acleer.de/Veranstaltungen/Touristik](http://www.acleer.de/Veranstaltungen/Touristik)





**Fahrschule Wilken GmbH**



# Ferienfahrschule

Ausbildung  
in 14 Tagen **zu jeder Zeit**  
möglich !!

**Fahrschule Wilken GmbH**  
Inh. Helmut Boekhoff



Tel.: 04956 / 405180  
[www.fahrschule-wilken.de](http://www.fahrschule-wilken.de)

Augustfehrer Str. 6  
26670 Uplengen



**Raiffeisen-Tankstelle**

Autobahnabfahrt Neermoor  
Telefon 0 49 54/89 42 00



**JETZT auch Bio-Ethanol E 85 • Erdgas + Flüssiggas  
und E10**



# Greetsiel Alter Hafen

N 53.502408, O 7.095835



Mit 25 Krabbenkuttern, die den romantischen Greetsieler Hafen regelmäßig ansteuern, ist in Greetsiel die größte Kutterflotte Ostfrieslands zuhause. Damit sind ca. 10 % der deutschen Krabbenkutter in Greetsiel beheimatet. Neben den eigentlich Granat heißen Krabben werden auch Plattfische wie Schollen, Scharben und Seezungen angelandet. Die Greetsieler Fischereigenossenschaft ist bekannt für ihren leckeren Fisch. Der historische Hafen ist über 600 Jahre alt.

In Greetsiel finden Sie ein einzigartiges Umfeld mit reizvollen historischen Giebelhäusern und idyllischen Gassen. Die Dichte der denkmalgeschützten Gebäude ist entsprechend hoch.

Seit 1991 gibt es die Schleuse Leysiel, die den Hafen von der offenen Nordsee trennt. Acht Kutter können hier gleichzeitig durchgeschleust werden. Der Greetsieler Hafen ist also tideunabhängig, Ebbe und Flut „bleiben draußen“. Das alte Sieltor ist über 200 Jahre alt und beliebter Treffpunkt für Greetsiel-Gäste. Hier mündet das Greetsieler Sieltief.



Greetsieler Krabbenkutter im alten Hafen

Weitere Informationen zum Ort finden Sie unter: <http://de.wikipedia.org/wiki/Greetsiel>

Fahren Sie nach Greetsiel und nutzen einen der dort angegebenen Parkplätze nach Ihrer Wahl. In der Straße „Am alten Deich“ finden Sie insbesondere Wochentags dem alten Hafen sehr nahe gelegene Parkplätze. Gegenüber dem Amtmannshaus finden Sie Häuser mit den folgenden abgebildeten Giebeln:



Haus 1



Haus 2

Hier sind folgende Fragen zu beantworten:

1. Welche Hausnummer gehört zu Haus 1?
2. Welche Hausnummer gehört zu Haus 2?
3. Was ist heute im Greetsieler Rettungsschuppen untergebracht?

Antworten zu Aufgabe 5

1.	
2.	
3.	

Auskenner-Frage zu Aufgabe 5:  
Zu welchem Gebäude gehörte das Greetsieler "Schatthus" ursprünglich?

Antwort:



**Schönes Ostfriesland 2013**  
37. Heimatwettbewerb des Automobilclub Leer e.V. im ADAC  
– Aufgabe 5–

[www.acler.de/Veranstaltungen/Touristik](http://www.acler.de/Veranstaltungen/Touristik)



# Reifen- und Felgenservice

## Bohlen & Marken

polieren,  
veredeln,  
lackieren



von  
Aluminium-  
felgen

[www.felgenservice.de](http://www.felgenservice.de)

Im Gewerbepark 4  
26446 Friedeburg/Marx  
Telefon: 0 44 85 / 94 20 03  
Telefax: 0 44 85 / 94 20 04

Hauptstraße 158  
26639 Wiesmoor  
Telefon 0 49 44 / 91 46 44


Moderne Floristik · Kranzbinderei · Grabpflege · Fleurop

# Blumen Olthoff



**Floristik für jeden Anlass!**

Ob modern oder klassisch, opulent  
oder schlicht, wir gehen auf Ihre  
individuellen Wünsche ein.



**Außerdem Geschenkartikel in großer Auswahl!**

An der Fehnke 10  
26670 Uplengen-Remels  
Tel.: 04956-1030 · Fax: 04956-990064  
e-Mail: [blumen.olthoff@ewetel.net](mailto:blumen.olthoff@ewetel.net)

**Öffnungszeiten:**  
Montag-Freitag 8.00-18.00 Uhr  
Samstag 8.00-13.00 Uhr  
Sonntag 10.00-12.00 Uhr



# Leyhörn

## NABU Beobachtungshütte

N 53.499332, O 7.054483



Mitte der 60er Jahre wurde erstmals über zusätzlichen Hochwasserschutz vor Greetsiel diskutiert. Die Leybucht sollte komplett eingedeicht werden, die Deichlinie hätte dadurch auf acht Kilometer halbiert werden können. Nach langen Diskussionen kam es 1985 zu einem Kompromiss. Die schmale, von Wasser geprägte Halbinsel Leyhörn wurde gebaut, innerhalb derer bis 2002 das neue Naturschutzgebiet Leyhörn entstand, welches auch der Entwässerung der Region dient. In östlicher Richtung wurde der Deich entlang der Leybucht gezogen. Der innere Teil der Leybucht blieb mit rund 3000 Hektar Wasser- und Wattflächen sowie Salzwiesen erhalten. Das neue Naturschutzgebiet Leyhörn umfasst etwa 600 Hektar. Die Beobachtungshütte befindet sich in Hauen. Von dort wurde Klei für den Deichbau verwendet, dadurch entstanden sogenannte Kleipütten auf einer Fläche von ca. 80 Hektar, die renaturiert ebenfalls Teil des Naturschutzgebietes sind.

Natürlich lohnt es sich auch, den Pilsumer Leuchtturm zu besuchen, der weit über Ostfriesland hinaus, insbesondere durch den Komiker Otto, bekannt ist.



NABU Beobachtungshütte Leyhörn

Fahren Sie von Greetsiel kommend in Richtung Pilsumer Leuchtturm, auf dem Weg dorthin liegt die Beobachtungshütte auf der rechten Seite.



Naturschutzgebiet Leyhörn

Hier sind folgende Fragen zu beantworten:

1. Welche Farben hat der Pilsumer Leuchtturm?
2. Wo kann die Schutzgebietsverordnung eingesehen werden?
3. Was hat in Naturschutzgebieten Vorrang?

Antworten zu Aufgabe 6

1.	
2.	
3.	

Auskenner-Frage zu Aufgabe 6:  
Wie ist der Name des Tischlers, der die Beobachtungshütte errichtet hat?

Antwort:

Weitere Informationen zum Ort finden Sie unter: <http://de.wikipedia.org/wiki/Leyhörn>



**Schönes Ostfriesland 2013**  
37. Heimatwettbewerb des Automobilclub Leer e.V. im ADAC  
– Aufgabe 6–



[www.acleer.de / Veranstaltungen / Touristik](http://www.acleer.de/Veranstaltungen/Touristik)



Bundessieger als »Werkstatt des Jahres«

# otto heinz

Kfz- u. Karosseriebaumeister


- Kfz-Technik
- Kfz-Elektronik
- PKW + LKW-Service
- Tankstelle & Shop
- Gastankstelle
- Gasumrüstung
- Klima-Service
- Caravan-Service
- Reifen- und Fahrwerk-Service
- Ersatzteil-Verkauf

Schulweg 40  
26532 Großheide / OT Ostermoordorf  
Telefon 04936/990791 - Fax 990793  
[www.autogas-oho.de](http://www.autogas-oho.de)  
[info@autogas-oho.de](mailto:info@autogas-oho.de)



**Neue Öffnungszeiten**  
Ab dem 1. November  
bis zum 31. März 2013  
haben wir abends bis  
**20 Uhr** für Sie geöffnet.

## Oldtimer



**Reparatur**  
**Restaurierung**  
**Ersatzteile**  
**An- und Verkauf**

## Herbert Habben

Fachbetrieb für historische Fahrzeuge  
Industriestraße 8, 26639 Wiesmoor  
Tel. 04044-1010  
Internet: [www.auto-habben.de](http://www.auto-habben.de)



**Pewsum**  
**Manningaburg**  
N 53.435750, O 7.094424



Pewsum ist Verwaltungssitz der 1972 im Rahmen der Gebietsreform aus ehemals 19 autonomen Ortschaften in der nordwestlichen Ecke der Bundesrepublik Deutschland zusammengeführten Gemeinde Krummhörn. Die Manningaburg ist das Wahrzeichen von Pewsum. Pewsum wurde erstmals 945 urkundlich. Seit etwa 1400 war Pewsum Sitz der Häuptlingsfamilie Manninga. Die Burg wurde 1458 erbaut. Hoyko Manninga verkaufte die Burg 1565 für 80.000 Gulden an Graf Edzard II. von Ostfriesland und seine Gemahlin Katharina von Schweden. Katharina bewohnte die Burg zeitweise und kümmerte sich um alles, was Haus und Hof betraf. Nach ihrem Tode (1610) diente das Gebäude ihren Töchtern, den Gräfinnen Sophia und Maria, als Wohnsitz. In dieser Zeit ist der Brauch der Verteilung des "Burgbrottes" an die Armen der Gemeinde Pewsum und Wopward entstanden der bis zum Ersten Weltkrieg aufrechterhalten blieb. Leider verfiel die Burg im 18. Jahrhundert. Die noch erhaltenen Gebäude wurden restauriert und sind heute Bestandteil des Ostfriesischen Freilichtmuseums.



Manningaburg in Pewsum

Weitere Informationen zum Ort finden Sie unter: <http://de.wikipedia.org/wiki/Pewsum>

Heute ist die Burg für die Öffentlichkeit zugänglich und beherbergt in ihrem Inneren ein kleines Museum über die Häuptlingszeit sowie Modelle und Reste der Ornamente der ehemaligen Schlossanlage. Heiratswillige können sich im Trauzimmer der Manningaburg das Ja-Wort geben.



Innenhof der Manningaburg in Pewsum

Hier sind folgende Fragen zu beantworten:

1. Wann wurde die Manningaburg erbaut?
2. Wer erbaute die Manningaburg?
3. Wie viele Wappen befinden sich auf der rechten Grabsteinplatte im Innenhof der Burg?
4. Welche bekannte Persönlichkeit wohnte in der neuen Burg?

Antworten zu Aufgabe 7

1.	
2.	
3.	
4.	

Auskenner-Frage zu Aufgabe 7:  
Was ist das Besondere an der linken Grabsteinplatte im Innenhof der Burg und wie wird sie infolge dessen genannt?

Antwort:



**Schönes Ostfriesland 2013**  
37. Heimatwettbewerb des Automobilclub Leer e.V. im ADAC  
– Aufgabe 7–

[www.acleer.de / Veranstaltungen / Touristik](http://www.acleer.de/Veranstaltungen/Touristik)



# Unsere neuen Dekra-Prüftermine:

Dienstag 16.30 Uhr  
Freitag 8.30 Uhr



## Unser Service:

- KFZ-Mechanik • KFZ-Elektrik
- moderne Bosch-Systemdiagnose
- Reifendienst • Inspektion
- Gebrauchtwagen An- und Verkauf
- Neuwagenverkauf
  - HU durch DEKRA 2 x wöchentlich
  - Täglich Abgasuntersuchung (AU)
  - Klimaanlage-Wartung und -Reparatur
- Unfallschadenreparatur • Autoglas
  - Motortest • Fahrzeugpflege
  - Ersatzteil- und Zubehörverkauf
  - Tuning



# SONNENBERG

## Neu- und Gebrauchtwagen Kfz-Werkstatt

Westerwieke 139 A • 26802 Jheringsfehn  
Tel. (04954) 41 56 • Fax 95 34 68  
[www.sonnenberg-kfz.de](http://www.sonnenberg-kfz.de)



Von Anfang an  
die richtige Wahl!

Neermoorer  
**Gartenwelt**  
G. Klock  
Gärtnermeister

*Gartengestaltung • Garten-Center • Floristik & Naturstein*

Uko-Benen-Str. / Ecke Osterstr.  
26802 Moormerland-Neermoor  
Tel. 0 49 54 / 26 09 • Fax 0 49 54 / 99 00 62  
[www.neermoorer-gartenwelt.de](http://www.neermoorer-gartenwelt.de)  
e-mail: [info@neermoorer-gartenwelt.de](mailto:info@neermoorer-gartenwelt.de)



## Rysum


### Kirche und Mühle

N 53.378973, O 7.034474



Die Orgel der Rysumer Kirche gilt als das älteste in seinem Pfeifenbestand weitgehend erhaltene Instrument dieser Art in Nordeuropa. Darüber hinaus zählt sie zu den vier ältesten spielbaren Orgeln der Welt. 1457 wurde wahrscheinlich von Meister Harmannus in Groningen, der auch mit der Orgel der Groninger Martinikerk in Verbindung gebracht wird, eine Orgel erbaut, die nach der Friesenchronik des Egerik Beninga von den Rysumer Bauern mit ihren zehn besten Rindern bezahlt wurde. Sie wurden im Winter 1457 über das Eis des zugefrorenen Dollarts nach Groningen getrieben. Die umfassende Restaurierung in den Jahren 1959/60 durch Ahrend & Brunzema erreichte die Wiederherstellung eines in Material und Bauart einheitlichen Pfeifenbestandes und Aussehens der Orgel. Die Rysumer Orgel stellt ein Kulturerbe von Weltrang dar und zieht Musiker, Historiker und Orgelexperten aus aller Welt nach Rysum, die dort den einmaligen Klang dieser gotischen Orgel in ihrem kirchlichen Umfeld erleben können.

1895 wurde die Rysumer Windmühle als zwei-stöckiger Galerie-Holländer erbaut, 1917 brannte die Mühle ab, wurde aber 1921 als dreistöckiger Galerie-Holländer wieder errichtet.



Orgel in der ev.-ref. Kirche in Rysum  
Weitere Informationen zum Ort finden Sie unter: <http://de.wikipedia.org/wiki/Rysum>

1964 wurde die Mühle stillgelegt. In den Jahren 1989 bis 1995 erfolgte ein Wiederaufbau der Mühle durch die Interessengemeinschaft Rysum e.V., die jetzige Eigentümerin der Mühle. Die Mühlentechnik ist funktionsfähig.



Galerieholländer in Rysum

Hier sind folgende Fragen zu beantworten:

1. Wie hoch liegt Rysum über dem Meeresspiegel?
2. Welchen Durchmesser hat Rysum?
3. Aus welchem Jahr stammt die Kanzel der Kirche?
4. Bis wann wurde die Mühle mit Windkraft betrieben?
5. In welcher Mühle wurden Teile der Rysumer Mühle wiederverwendet?

Antworten zu Aufgabe 8

1.	
2.	
3.	
4.	
5.	

Auskenner-Frage zu Aufgabe 8:  
Welche Spalte wurde bei der Restaurierung der Kirche im Kirchenschiff (innerhalb des Heiligen Grabes) gefunden?

Antwort:



**Schönes Ostfriesland 2013**  
37. Heimatwettbewerb des Automobilclub Leer e.V. im ADAC  
– Aufgabe 8–

[www.acleer.de/Veranstaltungen/Touristik](http://www.acleer.de/Veranstaltungen/Touristik)



# SCHARFF

TRAUCO  
GRUPPE

Bauen · Wohnen · Garten

Ein Name,  
zwei Standorte

Ob Oldtimer, Youngtimer  
oder Neuwagen...

**Wir haben das passende Tor!**  
Nutzen Sie unseren Service!

- vor Ort Beratung & Aufmaß
- Einbau & Wartung

**Ihre  
Hörmann  
Fachhändler:**

**J.G. Scharff GmbH & Co.**  
Industriestr. 9 - 11  
26789 Leer  
Tel. 0491 - 929401

**J.G. Scharff GmbH & Co.**  
Dr. Warsing Straße 288  
26802 Warsingsfehn  
Tel. 04954 - 951010

[www.scharff-baustoffe.de](http://www.scharff-baustoffe.de)



## Suurhusen Kirche mit schiefem Turm

N 53.413951, O 7.223564



Der schiefe Turm von Suurhusen ist ein Kirchturm im ostfriesischen Ort Suurhusen, Gemeinde Hinte, der als am stärksten geneigter Turm der Welt gilt. Bei einer Höhe von 27,37 Metern hat der Turm am Dachfirst einen Überhang von 2,47 Metern, damit steht er als Rekordhalter im Guinness-Buch der Rekorde. 1885 wurde erstmals bemerkt, dass sich der Kirchturm zur Seite neigte und zwar aufgrund der Entwässerung von umliegenden Ländereien. Hierdurch wurde der Grundwasserspiegel so weit gesenkt, dass die Fundamentstämme nicht mehr im Grundwasser lagen und modern konnten.

Um 1925 ergaben verschiedene Messungen einen Überhang des Turms um 1,13 m, 1939 betrug er bereits 1,74 m und erhöhte sich bis 1996 auf 2,47 m. Infolge dessen wurde die Kirche 1975 zunächst für die Öffentlichkeit gesperrt und die Orgel verkauft. Seit 1982 erfolgten Sicherungsmaßnahmen am Turm, die zu einer Wiedereröffnung in 1985 führten.



Kirche in Suurhusen

Weitere Informationen zum Ort finden Sie unter: <http://de.wikipedia.org/wiki/Suurhusen>

Der Turm hatte sich jedoch nicht stabilisiert, so dass 1989 erneut Sicherungsmaßnahmen notwendig wurden. Seit Mitte der 1990er Jahre gilt das Absinken des Turmes als aufgehalten. Heute wird die Kirche an Festtagen zu Gottesdiensten genutzt. Fahren Sie nach Suurhusen in der Nähe von Emden, an der Kirche steht ausreichend Parkraum zur Verfügung.



Schiefer Turm in Suurhusen

Hier sind folgende Fragen zu beantworten:

1. Welche Farbe hat das Ziffernblatt der Kirchturmuhre?
2. Wie viele Maueranker gibt es auf der westlichen Seite des Kirchturmes?
3. Wie groß ist die Neigung des Turmes in Grad?
4. Auf welchen Pfählen (Holzart) steht der Turm?

Antworten zu Aufgabe 9

1.	
2.	
3.	
4.	

Auskenner-Frage zu Aufgabe 9:  
Wie viel Grad beträgt die Neigung des schiefen Turms von Pisa?

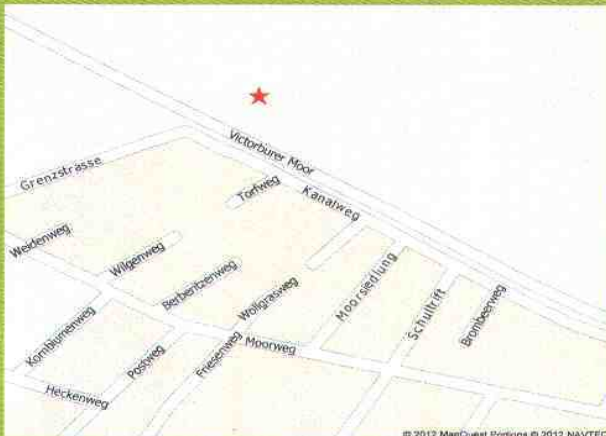
Antwort:



**Schönes Ostfriesland 2013**  
37. Heimatwettbewerb des Automobilclub Leer e.V. im ADAC  
– Aufgabe 9–



[www.acleer.de / Veranstaltungen / Touristik](http://www.acleer.de/Veranstaltungen/Touristik)



# Kluntjehus

Im  
Moormuseum Moordorf

**Kluntjehus**  
Victorburer-Moor 7a  
26624 Südbrookmerland

Tel.: 04942/990902  
0171/5803488



**Service-Center-Wilken GmbH**

**SERVICE-CENTER-WILKEN**  
Inh.: H. Boekhoff GmbH



**Thorsten Specht**

Kfz-Technikermeister

Augustfehrer Straße 6  
26670 Uplengen-Jüßberde

Tel.: 04956-405179  
Fax: 04956-405181  
Mobil: 0162-9033265

www.servicecenter-wilken.de  
servicecenter-wilken@ewafel.net

**Viel Leistung  
für kleines Geld**



## Südbrookmerland Großes Meer

N 53.446558, O 7.304728



Zwischen Aurich und Emden bei Bedekaspel im Südbrookmerland liegt das Große Meer, ein natürlich entstandener Niedermoorsee am Rande der ostfriesischen Geest im Übergang zur Emsmarsch gelegen, mit einer freien Wasserfläche von etwa 289 Hektar der viertgrößte See in Niedersachsen. Das Große Meer teilt sich in Nord- und Südteil und ist – bis auf wenige Stellen – nur 0,5 bis 1,0 Meter tief. Durch künstliche Entwässerung liegt der mittlere Wasserstand 1,4 Meter unter dem Meeresspiegel (NN).

1974 wurde im südlichen Teil das Naturschutzgebiet „Südteil Großes Meer“ ausgewiesen, welches von einem 2500 Hektar großen Landschaftsschutzgebiet umgeben wird. Der Nordteil wird als Freizeit- und Erholungsgebiet genutzt und bietet insbesondere Raum für Angel- und Wassersport. Eine Nutzung mit Motorbooten ist verboten, die umliegenden Kanäle dürfen aber weitgehend befahren werden. Seit 2008 gibt es dort einen interessanten Rundweg (15 oder 30 km) verbunden mit einer Püntenfahrt.



Winter am Großen Meer in Südbrookmerland

Weitere Informationen zum Ort finden Sie unter: [http://de.wikipedia.org/wiki/Großes\\_Meer](http://de.wikipedia.org/wiki/Großes_Meer)

Am Großen Meer gibt es mehrere Parkplätze, die je nach Saisonzeit auch gut belegt sein können. Sie können am Großen Meer Kaffee und Kuchen zu sich nehmen und kleine oder große Wanderungen unternehmen – oder Sie lassen einfach das Treiben auf dem Wasser auf sich wirken.



Großes Meer in Südbrookmerland

Hier sind folgende Fragen zu beantworten:

1. Nennen Sie die Betriebszeiten der Pünfte.
2. Wie wird der Rundweg um das Meer genannt?
3. Welches Tief kreuzen Sie mit der Pünfte?
4. Welche Segel stehen am Großen Meer mit denen nicht gesegelt werden kann?

Antworten zu Aufgabe 10

1.	
2.	
3.	
4.	

Auskenner-Frage zu Aufgabe 10:

In der westlichen Nachbarschaft des Großen Meeres liegen noch zwei "Meere". Wie heißt das größere der beiden?

Antwort:



### Schönes Ostfriesland 2013

37. Heimatwettbewerb des Automobilclub Leer e.V. im ADAC  
– Aufgabe 10–

[www.acleer.de/Veranstaltungen/Touristik](http://www.acleer.de/Veranstaltungen/Touristik)



Fragen Sie jetzt nach dem  
aktuellen Zinsangebot in Ihrer  
Sparkasse. Es lohnt sich!



## Einfach und schnell: der Sparkassen-Privat- kredit.

Günstige Zinsen. Flexible Laufzeiten. Faire Beratung.

 Sparkasse  
Aurich-Norden  
Ostfriesische Sparkasse

Überraschend unkompliziert: der Sparkassen-Privatkredit ist die clevere Finanzierung für Autos, Möbel, Reisen und vieles mehr. Günstige Zinsen, kleine Raten und eine schnelle Bearbeitung machen aus Ihren Wünschen Wirklichkeit. Infos in Ihrer Geschäftsstelle und unter [www.sparkasse-aurich-norden.de](http://www.sparkasse-aurich-norden.de) **Wenn's um Geld geht – Sparkasse.**



## Aurich-Rahe Upstalsboom

N 53.453795, O 7.431165



Der Upstalsboom ist die mittelalterliche Thingstätte der friesischen Stämme bei Aurich-Rahe. Bei der Stätte handelt es sich um einen von Wallhecken umgebenen vorgeschichtlichen Grabhügel. Die dort gefundenen Urnen befinden sich im Ostfriesischen Landesmuseum in Emden. Einmal jährlich am dritten Pfingsttag trafen sich hier seit Mitte des 12. Jahrhunderts Abgesandte der Friesen als Ausdruck der Friesischen Freiheit, um Recht zu sprechen und wichtige Beschlüsse zu fassen. Das aus dieser Zeit stammende Loswort Eala Frya Fresena ist ja noch heute Bestandteil des ostfriesischen Wappens. Die Treffen fanden bis in das 14. Jahrhundert statt. Die heute vorhandene Steinpyramide stammt aus dem Jahr 1833 und wurde von den Ostfriesischen Landständen als Erinnerung errichtet. In der Zeit des Nationalsozialismus wurde versucht, die Stätte ideologisch zu missbrauchen. Dieses gelang den Nationalsozialisten aber glücklicherweise nicht.

Eigentlich ein Ort voller Symbolkraft für die Geschichte ist es heute eher ruhig um diese Stätte geworden. Wenn Sie in Aurich-Rahe an der Straße ein Hinweisschild zum: "Upstalsboom" entdecken, dann folgen Sie diesem Hinweis und biegen in die Straßen „Am Upstalsboom/ Zur Thingstätte“ ab, um nach wenigen hundert Metern an den Ort zu gelangen, den Sie unten auf dem Bild sehen können.



Upstalsboom in Aurich-Rahe



**Eala frya Fresena**  
Ostfriesisches Wappen

Hier sind folgende Fragen zu beantworten:

1. Welche Jahreszahl steht auf der Inschrift der Steinpyramide?
2. Hat die Steinpyramide eine drei- oder vier-eckige Grundfläche?
3. Was bedeutet Upstalsboom?
4. Welche Verbotsschilder befinden sich direkt gegenüber der Steinpyramide?

Antworten zu Aufgabe 11

1.	
2.	
3.	
4.	

Weitere Informationen zum Ort finden Sie unter: <http://de.wikipedia.org/wiki/Upstalsboom>

Auskenner-Frage zu Aufgabe 11:  
Welche Art Unternehmen trägt heute den Namen Upstalsboom?

Antwort:



### Schönes Ostfriesland 2013

37. Heimatwettbewerb des Automobilclub Leer e.V. im ADAC  
– Aufgabe 11–

[www.acleer.de/Veranstaltungen/Touristik](http://www.acleer.de/Veranstaltungen/Touristik)





GmbH

CLASSICS CLASSICS



www.briese-classics.de

**ACCESSOIRES, WERKZEUG & ZUBEHÖR für Ihren Klassiker!**

**Ihr Spezialist für hochwertige Produkte rund um den klassischen Rallyesport, Accessoires, Werkzeug und Zubehör für Oldtimer und Youngtimer im Nordwesten.**



GmbH

**Briese GmbH**  
Dipl.-Kfm Jens Briese  
Geschäftsführer

Südarler Landstr. 47  
D-26532 Großeheide

Tel.: (04936) 9169955

Mobil: (0171) 7313835

E-Mail: [info@briese-classics.de](mailto:info@briese-classics.de)

Web: [www.briese-classics.de](http://www.briese-classics.de)

CLASSICS CLASSICS





## Aurich Schlossbezirk

N 53.468166, O 7.477714



Nach der Rundreise durch Ostfriesland kehren Sie wieder zurück zum Ausgangsort Aurich. Das Schloss wurde auf den Grundmauern der 1448 vom ostfriesischen Grafen Ulrich Cirkse-na erbauten Burg in den Jahren von 1851 – 1855 errichtet. Bis zu diesem Zeitpunkt stand dort die sogenannte Averborg, eine dreigeschossige Viereckanlage mit vier Ecktürmen, umgeben von einem hohen Wall und drei Gräben. Die Burg wurde 1568 durch einen Brand zerstört und danach über einen Zeitraum von 10 Jahren neu aufgebaut. 1811, unter französischer Herrschaft, wurde der östliche Flügel abgebrochen, so dass sich der Burghof nach Osten hin öffnete. In den nächsten vier Jahrzehnten, unter französischer, preußischer und hannoverscher Herrschaft, verfiel die Burg bis zu Ihrem Abriss immer mehr. Das heutige Schloss diente schon damals, wie heute, der Verwaltung. Es war nie für Wohn- oder Repräsentationszwecke gebaut worden. Heute ist die Abteilung 4 - Landesweite Bezüge- und Versorgungsstelle der Oberfinanzdirektion Niedersachsen dort untergebracht.

Neben dem Schloss findet sich das älteste heute noch erhaltene Gebäude im Schlossbezirk, der 1588 von Graf Edzard II. errichtete Marstall.



Auricher Schloss

Weitere Informationen zum Ort finden Sie unter: <http://de.wikipedia.org/wiki/Aurich>

Ein zweigeschossiges Gebäude, in dem ursprünglich der höfische Pferdestall und sechs Herrngemächer untergebracht waren. Den Balkon mit schmiedeeiserner Brüstung über dem Arkadengang erhielt der Marstall 1731/1732.

Fahren Sie über die Julianenburger Straße und die Burgstraße zum Schloßplatz.



Marstall

Hier sind folgende Fragen zu beantworten:

1. Welche Jahreszahl steht über dem Eingang des Schlosses?
2. Worauf liegen die beiden Löwen vor dem Schloss?
3. Worin unterscheiden sich die Fensterreihen in der 1.Etage des Schlosses rechts und links vom Turm?
4. Welche Buchstaben stehen auf dem Briefkasten im Arkadengang des Marstalls?

Antworten zu Aufgabe 12

1.	
2.	
3.	
4.	

Auskenner-Frage zu Aufgabe 12:

Wo stand die erste Häuptlingsburg in Aurich? Was befindet sich dort heute?

Antwort:



### Schönes Ostfriesland 2013

37. Heimatwettbewerb des Automobilclub Leer e.V. im ADAC  
– Aufgabe 12 –

[www.acleer.de/Veranstaltungen/Touristik](http://www.acleer.de/Veranstaltungen/Touristik)



**Meister-  
haft**



# **auto reparatur**

## **Kfz-Service Johann Hagedorn**

28835 Firrel Uhlhornstr.6

Tel. 04946-990220 Fax: 04946-990221

E-Mail: [info@kfz-hagedorn.de](mailto:info@kfz-hagedorn.de)

Wir schreiben SERVICE ganz groß. Daher bieten wir Ihnen neben Inspektion, Hauptuntersuchung (mit integrierter AU) und Reifen-Service noch eine ganze Reihe weiterer Leistungen an. Fachkompetenz koppeln wir mit individueller Beratung.

Wir besprechen alle notwendigen Arbeiten mit Ihnen persönlich im Vorfeld. Unser Team hat den Anspruch, Ihnen und Ihrem Auto das Beste zu bieten: schneller, fachmännischer, individueller Service für alle Fahrzeugmarken zu absolut fairen Preisen!



**Inspektion**



**Bremsen**



**Mobilitätsgarantie**



**Klima Check**



**Auspuff**



**Stoßdämpfer**



**Rad & Reifen**



**Motorelektronik**



**Kupplung**



**HU / AU**



## Anzeige Leerer Miniaturland

N 53.230984, O 7.428213



Der Automobilclub Leer präsentiert Ihnen als Ergänzung zur diesjährigen Orientierungsfahrt eine neue touristische Attraktion in Leer:

Das Leerer Miniaturland. Es zeigt die Region in „H0“, also im Maßstab 1:87. In der 1.200 qm großen, klimatisierten Halle sind bekannte Orte und Sehenswürdigkeiten Ostfrieslands inklusive von Teilen der Ostfriesischen Inseln, des Emslands und der angrenzenden Niederlande zu bewundern. Die barrierefrei gestaltete Ausstellung wird stetig erweitert und ergänzt.



Die Greetzieler Zwillingmühlen in H0

Es bietet nicht nur eine Vielzahl von Fahrzeugen, Zügen und Gebäuden. Sehenswert ist auch die Vielzahl kleiner Szenarien, für die man sich Zeit nehmen sollte. 90 dieser Szenarien sind vom Besucher auf Knopfdruck mit überraschenden Effekten aktivier- und steuerbar.



Szenarien mit Liebe zum Detail

Weitergehende Informationen finden Sie unter:  
[www.leerer-miniaturland.de](http://www.leerer-miniaturland.de)

Fahren Sie zur Konrad-Zuse-Straße 1 in 26789 Leer. Falls Sie diese Anschrift in älterem Kartenmaterial nicht finden, verwenden Sie bitte als Zielangabe die Deichstraße 60. Das Leerer Miniaturland befindet sich gleich daneben. Sie finden dort reichlich kostenlose Parkplätze.



Außenansicht der Ausstellungshalle

Diese Parkplätze können Sie auch für einen Besuch im zugehörigen, wohlsortierten und gemütlichen Café Leuchtturm sowie der dort neu angelegten Modellauto-Ausstellung benutzen.



Ein freundliches Café mit eigener Parkanlage

Zwischen dem Leerer Miniaturland und dem Automobilclub Leer besteht eine intensive Kooperation. So wird auch das zweijährige Jubiläum des Miniaturlandes Anfang September 2013 durch eine Ausstellung der Young- und Oldtimersparte des ACL unterstützt werden.


Durch diese gute Zusammenarbeit können wir den Teilnehmern unserer Orientierungsfahrt hier einen vergünstigten Eintritt anbieten. Trennen Sie den angefügten Coupon an der gepunkteten Linie ab, geben ihn an der Kasse des Leerer Miniaturlandes ab und erhalten einen um 2 Euro reduzierten Eintritt.



### Schönes Ostfriesland 2013 - Coupon 2,00 Euro

Gegen Abgabe dieses Gutscheins erhalten Sie im Jahr 2013 einen um 2,00 Euro ermäßigten Eintritt in das Leerer Miniaturland. Eine Kombination mit anderen Rabatten, Barauszahlung, Teileinlösung oder Verrechnung ist nicht möglich. Der Weiterverkauf des Coupons ist untersagt und wird rechtlich verfolgt.





## Wenn Sie sich beruflich weiterbilden wollen

Informieren Sie sich unter 0 49 41 1797-73

- Meisterprüfung
- EDV-Lehrgänge
- techn. Weiterbildung
- kaufm. Kurse

Berufsbildungszentrum Aurich  
[www.hwk-aurich.de](http://www.hwk-aurich.de)



Handwerkskammer  
für Ostfriesland